

65000 - ST Hradec Kralove

R56300

Chlumeck nad Cidlinou - Obora odbočka

Stavební délka v km :
kolej A: 12.563


od km	do km	V	V130	V150	Vk
0.722	13.252	60	-	-	-
12.258	12.225	40	-	-	-

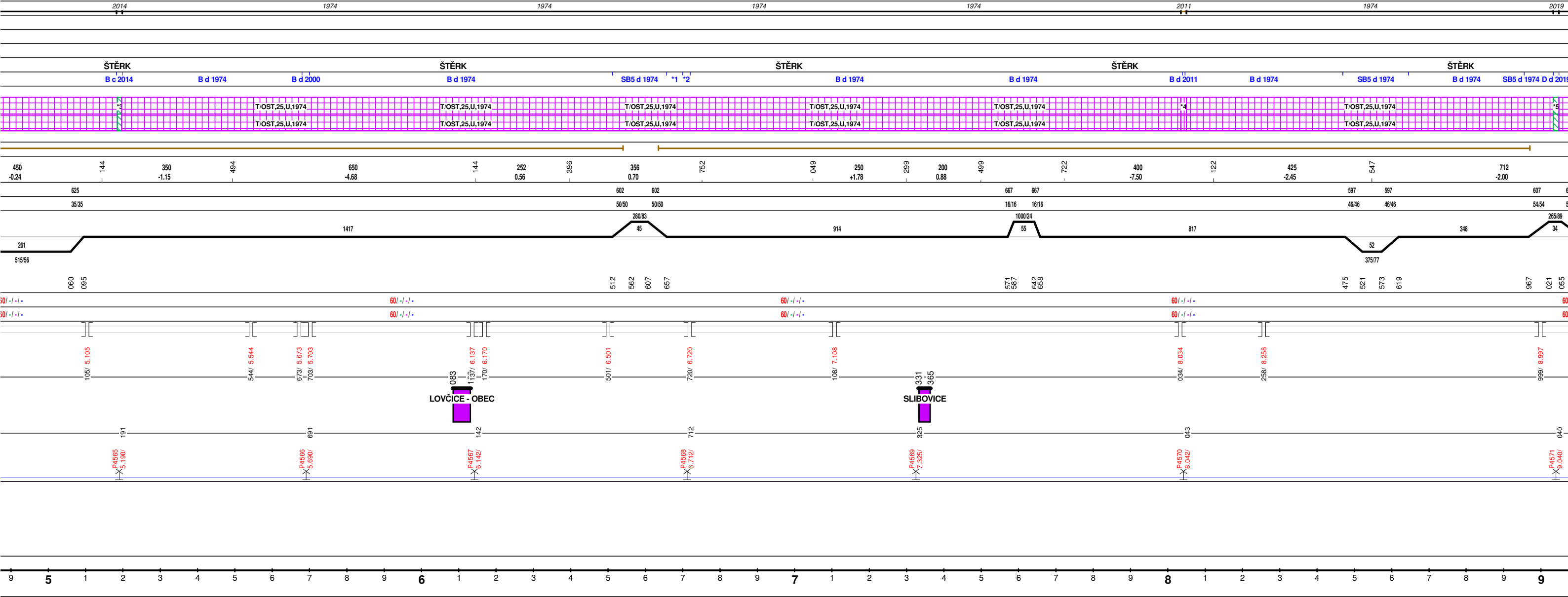
kolej A: od km	do km	tun
0.722	12.225	20.0


označení trati: R56300(R)
 identifikátor supertrasy: N411021 1
 uživatelské označení: Chlumec nad Cidlinou-odb. Obora

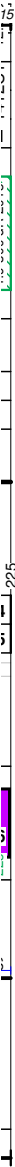
Kolej / pás	Soustava						
	R65	UIC60	S49	T	A	XA	Ostatní
A / L	0.006		0.132	12.425			
A / P	0.006		0.132	12.425			
B / L							
B / P							

[illegible]









2258

Nezobrazené údaje (*) - kolej A

1/	1	0.722 - 0.728	R65/95,6,N,2018, R65	, L P
1/	2	0.728 - 0.750	S49/95,22,N,2018, S49	, L P
1/	3	0.749 - 0.763	, délka kruž. části 13.74	
2/	1	6.657 - 6.700	B d 1974, zprúj:31. 12. 1974, délka:43.00,	
2/	2	6.700 - 6.720	B d 2000, zprúj:05. 05. 2000, délka:20.00,	
2/	3	5.185 - 5.197	S49/95,12,N,2014, S49	, L P
2/	4	8.035 - 8.050	T/OST,15,U,2011, T	, L P
2/	5	9.033 - 9.048	S49/95,15,U,2019, S49	, L P
3/	1	12.258 - 12.225	ŠTĚRK, délka:33.23	m
3/	2	13.145 - 13.195	D d 2011, zprúj:02. 11. 2011, délka:50.00,	
3/	3	13.195 - 13.252	B d 1974, zprúj:31. 12. 1974, délka:57.00,	
3/	4	12.258 - 12.225	40/-/-/-, délka:33.230	
3/	5	12.258 - 12.225	40/-/-/-, délka:33.230	
3/	6	1412C1 1412C1	zst. Mestec Kralove	
3/	7	13.145 - 13.195	S49/OST,25,U,2011, S49	, L P
3/	8	13.195 - 13.252	T/OST,25,U,1974, T	, L P

Nezobrazené údaje (*) - kolej B